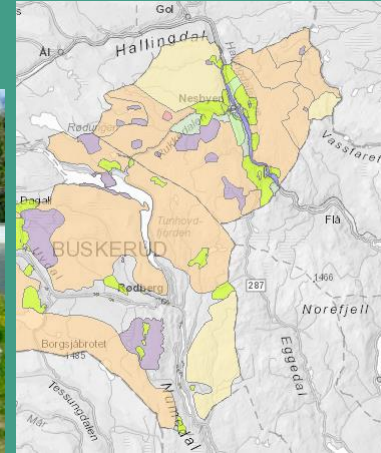




BUSKERUD
FYLKESKOMMUNE



FRILUFTSLIVSKARTLEGGING I BUSKERUD


HVORDAN KAN VI BRUKE RESULTATENE?

Forum for Finnemarka, 16.10.18
Lise-Berith Lian
rådgiver, friluftsliv

Skaper resultater gjennom samhandling



Friluftslivskartlegging – hvorfor?



- › Øke kunnskapsgrunnlaget for å ivareta god planlegging
 - Det offentlige kartgrunnlaget (DOK), plan- og bygningsloven §2-1
 - Folkehelsesloven §5c
- › Viktig kommunalt virkemiddel for å *identifisere, utvikle og ivareta* arealer for friluftsliv



Hva er friluftslivskartlegging?

- › Kartlegging og verdsetting av friluftslivsområder
- › Nasjonal satsing, forankret i Stortingsmelding om friluftsliv (2015-2016)
- › Metode: Veileder fra Miljødirektoratet (M-98, 2013)
- › «Statusrapport»: Hvor er folk på tur? Hva slags tur er de på? Hvilken funksjon har området? Hvor verdifullt er området? Konflikter?
- › Trangsynt og «objektivt» fokus på friluftsliv:
 - Aktiviteten som utøves (ikke-motorisert)
 - De fysiske omgivelsene, landskapet
 - Sosialt aspekt





Dagens situasjon (generelt)

- › Kompetansen på friluftslivsbruk finnes i mange baser; kart, nettsider/ turportaler, udokumentert kunnskap
- › Tilfeldig kunnskap hentes inn, litt tilfeldig, når det kommer opp saker
- › Sterke meninger kan få stor betydning
- › Usikkerhet rundt hva som er verdi for friluftslivet?
- › Alt i alt: Uforutsigbar situasjon





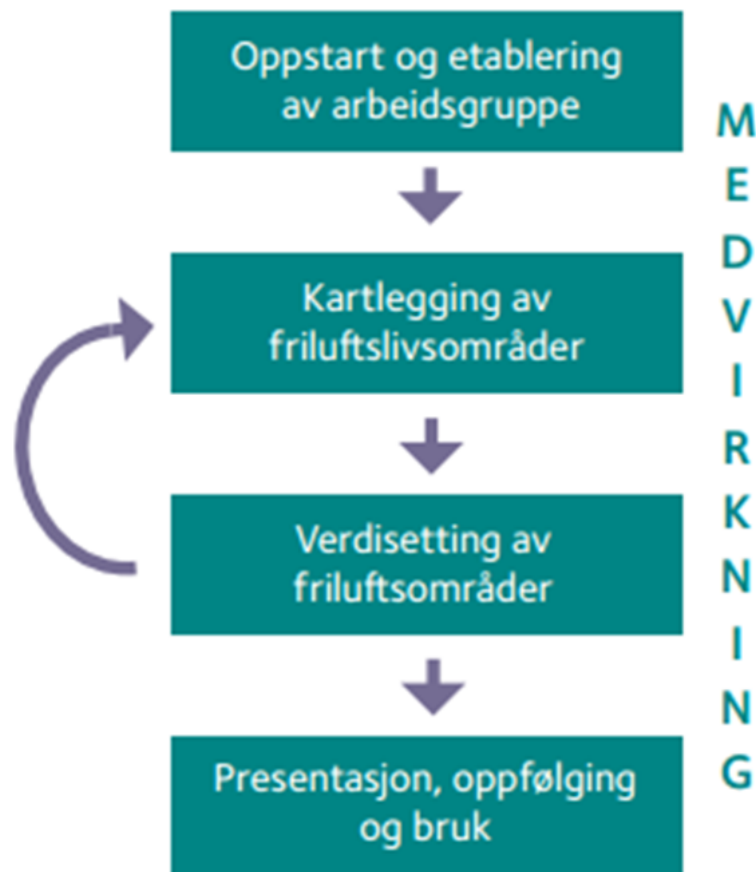
Organisering – hvem?



- › Pådriver, igangsetter, veileder
- › Tilskudd til fylkeskommunene
- › Prosjektkoordinator: Veilede kommunene og stimulere til framgang
- › Tilskudd til kommunene
- › Referansegruppe på fylkesnivå
- › Prosjektleder – leder arbeidet
- › Arbeidsgruppe: gjør jobben
- › Innspill/ medvirkning: Lokale ressurspersoner med god kjennskap til lokalt friluftsliv



Friluftslivskartlegging – hvordan?

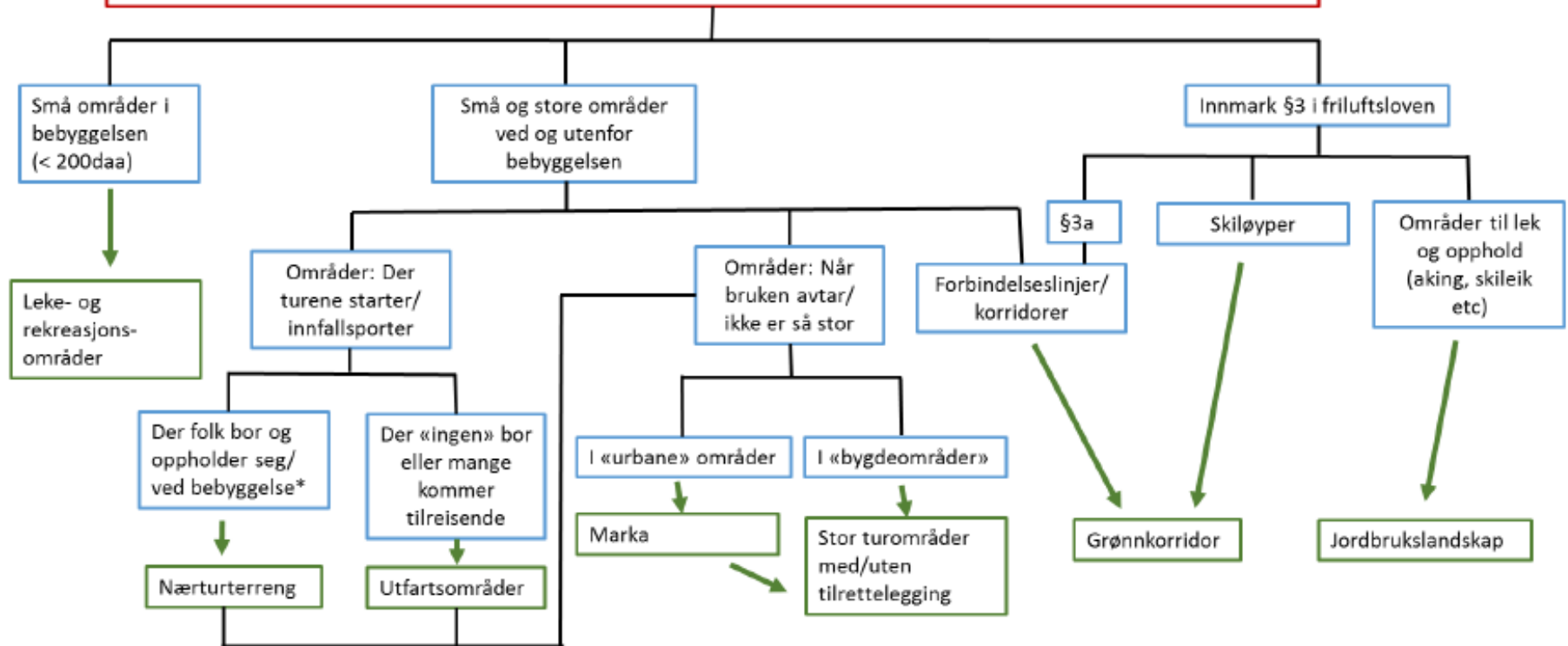




Områdetyper - kartleggingsfasen

MILJØDIREKTORATETS VEILEDER FOR KARTLEGGING OG VERDSETTING AV FRILUFTSLIVSOMRÅDER (M98-2013), s. 28-36:

KATEGORISERING AV FRILUFTSLIVSOMRÅDER I OMRÅDETYPEN



Strandsone
Særlig kvalitetsområde
Annet friluftslivsområde



Verdsettingskriterier

Sju utvalgte kriterier

- › Brukerfrekvens
- › Regionale og nasjonale brukere
- › Opplevelseskvaliteter
- › Symbolverdi
- › Funksjon
- › Egnethet
- › Tilrettelegging

Øvrige kriterier

- › Kunnskapsverdi
- › Lydmiljø
- › Inngrep
- › Utstrekning
- › Tilgjengelighet
- › Potensiell bruk

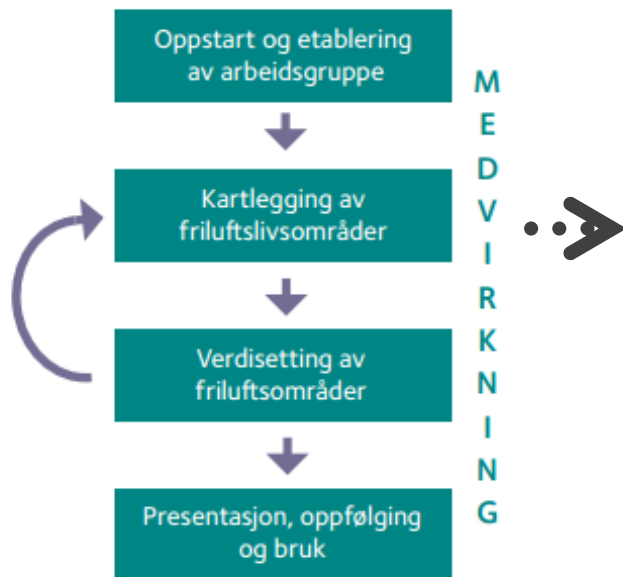
Lokale
tilpasninger

Tabell s. 21





Resultat verdsetting

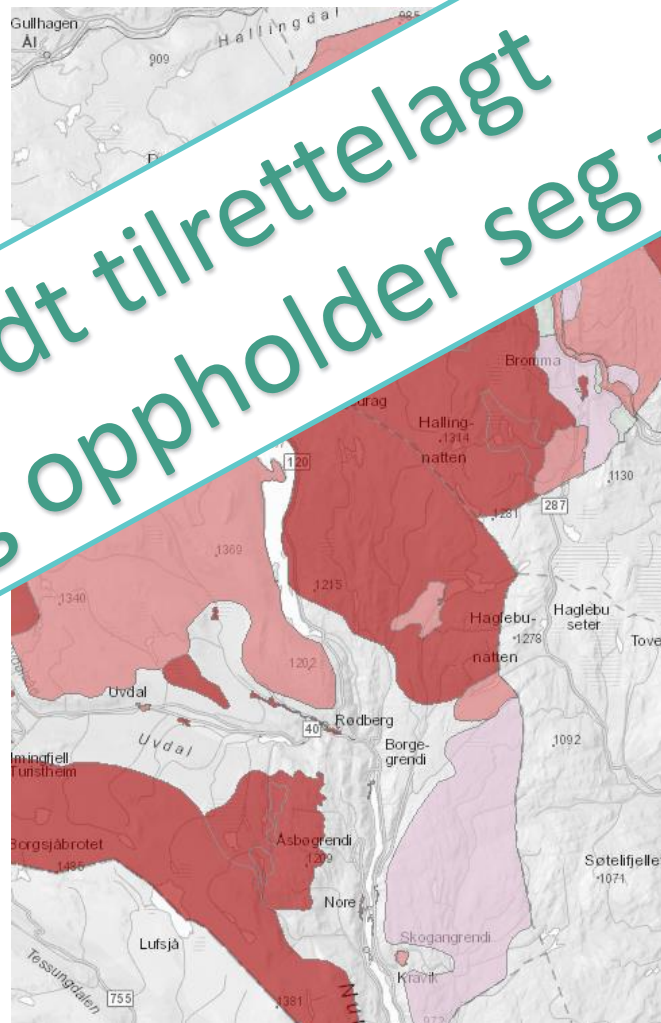
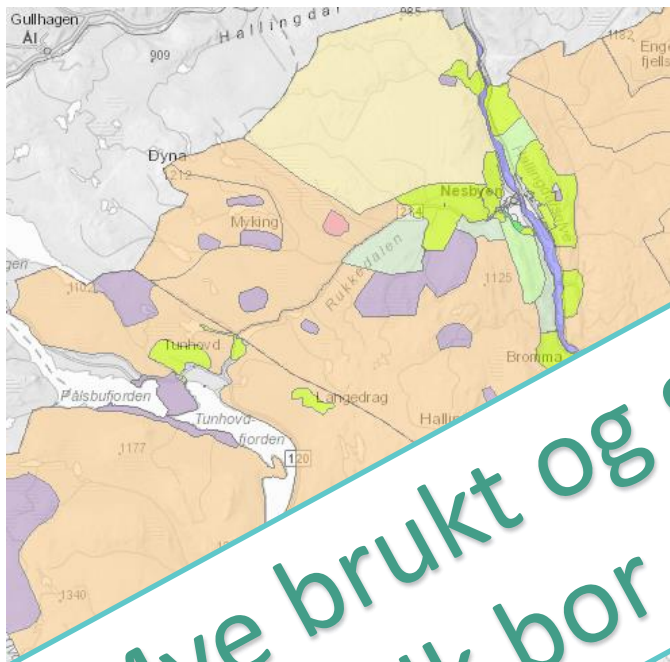


Verdsettingskriterier	
Brukerfrekvens	Hvor stor er dagens brukerfrekvens?
Regionale og nasjonale brukere	Brukes området av personer som ikke er lokale?
Opplevelseskvaliteter	Har området spesielle natur- eller kulturhistoriske opplevelseskvaliteter? Har området et spesielt landskap?
Symbolverdi	Har området en spesiell symbolverdi?
Funksjon	Har området en spesiell funksjon (atkomstzone, korridor, parkeringsplass el.)?
Egnethet	Er området spesielt godt egnet for en eller flere enkeltaktiviteter som det ikke finnes like gode alternative områder til?
Tilrettelegging	Er området tilrettelagt for spesielle aktiviteter eller grupper?
Kunnskapsverdier	Er området egnet i under-visningssammenheng eller har området spesielle natur- eller kulturvitenskaplige kvaliteter?
Lydmiljø	Har området et godt lydmiljø?
Inngrep	Er området inngrepsfritt?
Utsprekning	Er området stort nok for å utøve de ønskede aktivitetene?
Tilgjengelighet	Er tilgjengelig god, eller kan den bli god?
Potensiell bruk	Har området potensial utover dagens bruk?

Kode	Beskrivelse
A	Svært viktig friluftsområde
B	Viktig friluftsområde
C	Registrert friluftsområde
D	Ikke klassifisert



Resultatet



Mye brukt og godt tilrettelagt
nær der folk bor og oppholder seg = A



Bruk av temakart friluftsliv

- › Offisielt DOK-navn: «Kartlagte og verdsatte friluftslivsområder» = temakart friluftsliv
- › Planer (etter plan- og bygningsloven) er juridisk bindende, temakart er det ikke
- › Ulike kunnskapsgrunnlag veies mot hverandre → politikk som synliggjøres i planer
- › Temakart ikke grunnlag for innsigelse, men FMBu og BFK kan kreve at kunnskapen om bruk synliggjøres, hvordan skal den ivaretas?

[https://www.regjeringen.no/contentassets/bdd0159c35a94b598f60398d83131df0/offisiell dok liste januar 2017.pdf](https://www.regjeringen.no/contentassets/bdd0159c35a94b598f60398d83131df0/offisiell_dok_liste_januar_2017.pdf)





Ivareta friluftslivet – hvordan kan kartet brukes?

- › Ikke et forbud mot tiltak
- › Kommunene kan legge *tiltak* i for eksempel viktige friluftslivsområder, hvis den etter en *konkret vurdering* finner at det foreligger andre hensyn som etter kommunens skjønn er så tungtveiende at hensynet til friluftsliv må vike.
- › Innsigelse *skal vurderes* hvis et tiltak som ikke styrker friluftsliv planlegges i et viktig friluftslivsområde:
 1. Om kommunens skjønn er synliggjort
 2. Om vurderingen er saklig og forsvarlig med avveining av de ulike hensynene mot hverandre,
 3. herunder vurdert muligheten for avbøtende/ kompenserende tiltak og mindre konfliktfylte løsninger



Utvikle friluftslivet – hva kan kartet brukes til?

Helhetlig utvikling med STlen som en grønn tråd gjennom arbeidet:

- Turutgangspunkt/ innfallsporter
 - Turmål
 - Det som knytter dette sammen
 - Aktivitet og opplevelser knyttet til disse
1. «Sti- og løypeplaner/ ferdselsplaner»
 2. Avdekke konflikter/ fokusområder → tilrettelegging og kanalisering





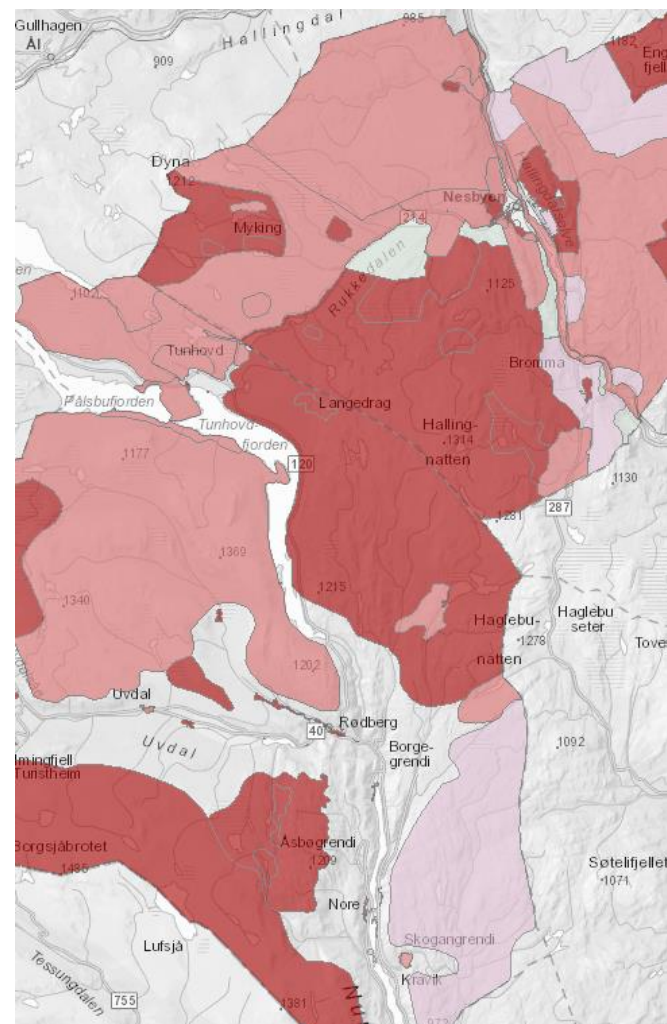
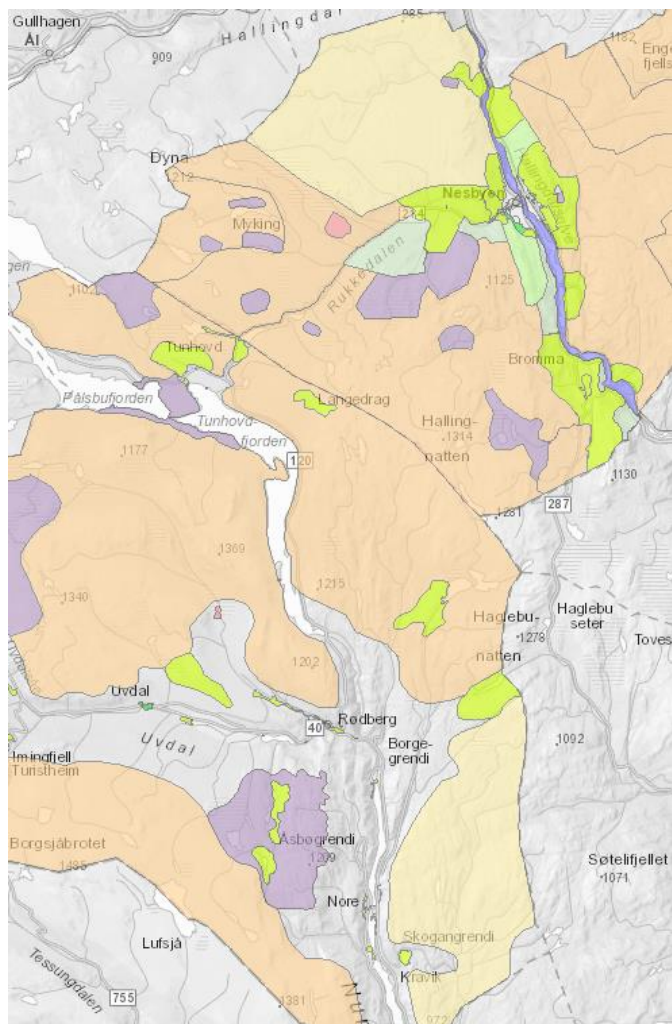
Handlingsplan for friluftsliv - ferdselsplaner

- › Miljødirektoratet: «Veileder Planer for friluftslivets ferdselsårer»
- › Pilotprosjekt:
 - Nes og Flesberg
- › Handlingsplan:
 - Oppfordre alle fylkeskommuner til å utarbeide en regional sti- og løypeplan
 - Oppfordre alle kommuner til å utarbeide turruteplaner
- › Regional sti- og løypeplan for Finnemarka?
 - Utfartsområder
 - Turmål
 - Ferdselsårer: Tilrettelagt, skiltet/ merket, umerket, «stengt»
 - «Besøksstrategi» og aktiviteter





Resultatet i Naturbase





TAKK FOR MEG!

LES MER: [HTTPS://WWW.BFK.NO/TJENESTEOMRADE/KULTUR-OG-IDRETT/FRILUFTSLIV/FRILUFTSLIVSKARTLEGGING/](https://www.bfk.no/tjenesteomrade/kultur-og-idrett/friluftsliv/friluftslivskartlegging/)

.....